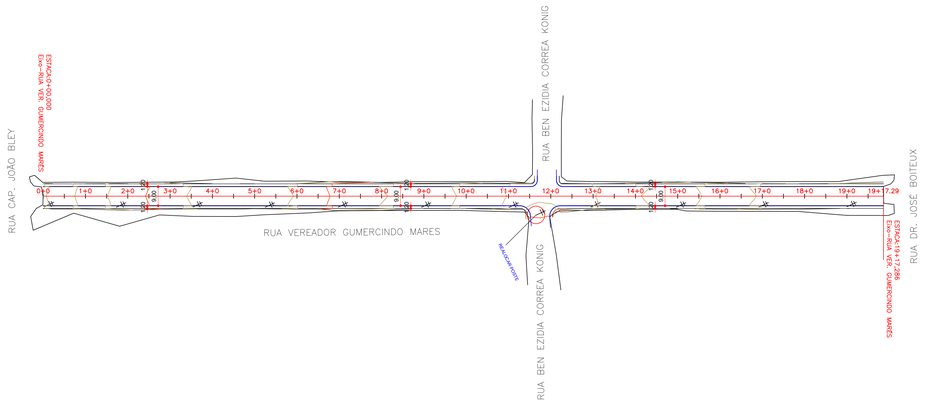

MOVIMENTAÇÃO DE TERRA – SUBLEITO

Estaca	Área de Corte (m²)	Área de Aterro (m²)	Volume de Corte (m3)	Volume de Aterro (m3)	Volum. Corte Acum. (m3)	Volum Aterro Acum. (m3)	Volume Líquido (m3)
0+0,00	3,79	0,06	0.00	0,00	0.00	0,00	0,00
1+0,00	2,26	0,39	60.46	4,49	60,46	4,49	55,97
2+0,00	1,28	0,96	35.43	13,41	95,90	17,90	77,99
3+0,00	3,16	0,44	44.38	13,92	140,28	31,83	108,45
4+0,00	2,31	0,35	54.62	7,82	194,90	39,64	155,26
5+0,00	3,28	0,08	55.85	4,26	250,76	43,90	206,86
6+0,00	2,81	0,43	60.85	5,07	311,61	48,97	262,64
7+0,00	4,52	1,21	73.25	16,38	384,86	65,35	319,51
8+0,00	3,71	1,06	82.29	22,69	467,15	88,04	379,10
9+0,00	3,86	0,00	75.69	10,62	542,84	98,66	444,18
10+0,00	4,70	0,00	85.57	0,06	628,41	98,72	529,69
11+0,00	4,46	0,50	91.57	5,04	719,98	103,76	616,22
11+7,02	5,30	0,08	34.23	2,05	754,21	105,81	648,40
12+0,00	4,80	0,00	65.58	0,55	819,79	106,37	713,42
12+7,02	4,13	2,53	31.34	8,90	851,13	115,26	735,87
13+0,00	3,45	0,39	49.18	18,99	900,31	134,25	766,06
14+0,00	3,90	0,03	73.53	4,28	973,84	138,53	835,31
15+0,00	6,88	0,00	107.78	0,34	1081,62	138,87	942,75
16+0,00	4,24	0,29	111.17	2,88	1192,79	141,75	1051,03
17+0,00	3,09	0,62	73.12	9,13	1265,91	150,88	1115,03
18+0,00	3,82	0,39	68.94	10,17	1334,84	161,05	1173,80
19+0,00	6,38	0,00	102.00	3,92	1436,85	164,97	1271,87
19+17,29	4,95	0,11	97.93	0,92	1534,77	165,89	1368,88

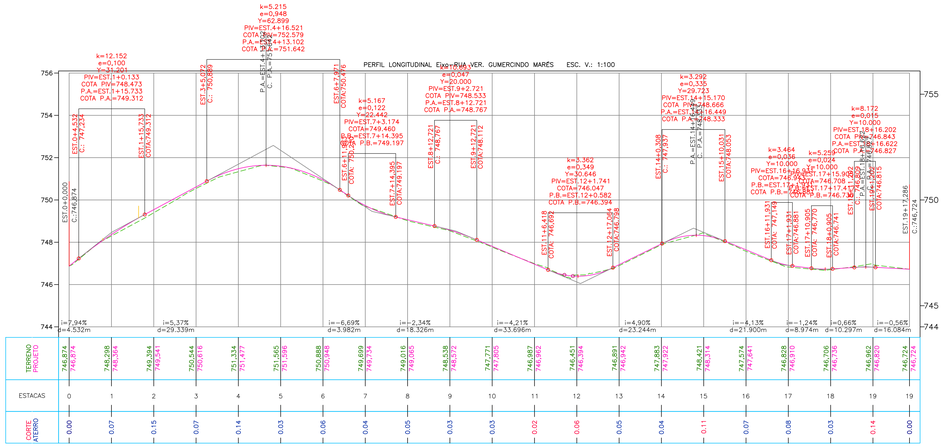

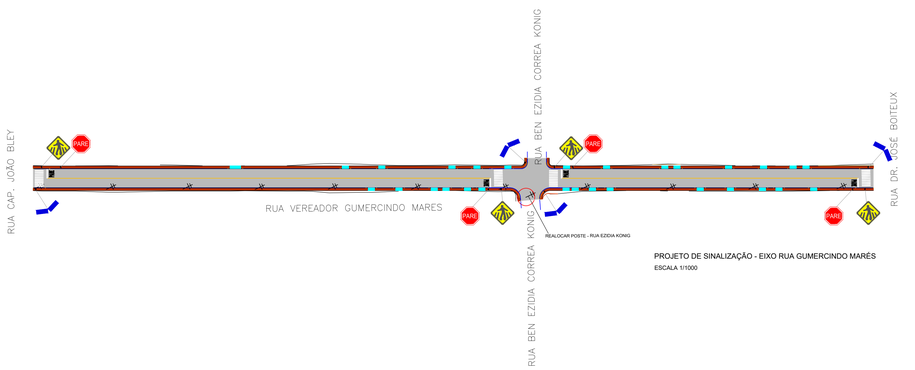

PROJETO DE SINALIZAÇÃO - EIXO RUA GUMERCINDO MARÉS
ESCALA 1/1000

QUANTITATIVO PAVIMENTAÇÃO

DESCRIÇÃO - RUA BEN. ERNESTO LEHMANN	ÁREA (m²)	VOLUME (m³)
CONCRETO ASFÁLTICO (CBUQ - FAIXA C)	3.902,60	178,78
BASE EM BRITA GRADUADA SIMPLES (BGS)		536,34
SUB-BASE (PEDRA PULMÃO)		1.222,07
IMPRIMAÇÃO EM CM-30 (Tx 0,0012 T/m²)		4,64ton
PINTURA DE LIGAÇÃO RR-2C (Tx 0,0004 T/m²)		1,43ton
PASSEIO COM LASTRO DE BRITA (e:3cm)	917,85	27,53
MOVIMENTAÇÃO DE TERRA -CORTE	-	1.848,33
MOVIMENTAÇÃO DE TERRA - ATERRO	-	165,89
MEIO FIO À IMPLANTAR	764,88	
EXTENSÃO TOTAL DA VIA	397,29 METROS	

QUANTITATIVO SINALIZAÇÃO

DESCRIÇÃO	QUANT.
PLACA DE PASSAGEM SINALIZADA DE PEDESTRE A-32b	04 UN.
PLACA DE SIGA EM FRENTE R-26	0 UN.
PLACA DE DUPLO SENTIDO DE CIRCULAÇÃO R-28	0 UN.
PLACA DE VELOCIDADE MÁXIMA PERMITIDA R-19	0 UN.
PLACA DE PARADA OBRIGATÓRIA R-1	04 UN.
PLACA INFORMATIVA DE LOGRADOURO (60x30cm)	08 UN.
PINTURA DA DESCRIÇÃO PARE (H = 1,60m)	14,08 m²
PINTURA DE SETA INDICATIVA - PEM (H = 5,00m)	0,00 m²
PINTURA DE FAIXA DE PEDESTRE TIPO FTP-1	64,00 m²
LINHAS DE RETENÇÃO LRE	6,72 m²
LINHA SIMPLES CONTÍNUA LFO-1	39,25m²
LINHA SIMPLES SECCIONADA LFO-2	0,00 m²
LINHA DE CANALIZAÇÃO - LCA	0,00 m²
ZEBRADO DE PREENCHIMENTO DE ÁREA - ZPA	0,00 m²
LINHA DE BORDO	85,14 m²
PINTURA DE MEIO FIO - MFCD 5	211,74 m²

PLANTA DE LOCALIZAÇÃO
ESCALA 1/7500



LEGENDA PAVIMENTAÇÃO

- PASSEIO COM LASTRO DE BRITA
- PAVIMENTAÇÃO EM CBUQ À EXECUTAR
- VIA NÃO PAVIMENTADA
- PAVIMENTAÇÃO EM CBUQ EXISTENTE
- PAVIMENTAÇÃO EM BLOCO DE CONCRETO INTERTRAVADO EXISTENTE
- MEIO FIO A IMPLANTAR
- ALINHAMENTO PREDIAL
- ÁREA DE CORTE
- ÁREA DE ATERRO
- ÁREA SEM INTERVENÇÃO

LEGENDA SINALIZAÇÃO

- PLACA DE VELOCIDADE MÁXIMA PERMITIDA R-19
- PLACA DE SIGA EM FRENTE R-26
- PLACA DE SENTIDO DUPLO R-28
- PLACA DE PARADA OBRIGATÓRIA R-1
- PLACA DE PASSAGEM SINALIZADA DE PEDESTRE A-32b
- PLACA DE ESTREITAMENTO DE VIA AO CENTRO A-21a
- PLACA INFORMATIVA DE LOGRADOURO (60x30cm)
- INDICAÇÃO DE POSTE EXISTENTE

OBRA:
PROJETO DE PAVIMENTAÇÃO, DRENAGEM E SINALIZAÇÃO DA RUA VEREADOR GUMERCINDO MARÉS, MAFRA/SC

PROPRIETÁRIO
PREFEITURA MUNICIPAL DE MAFRA

CPF / CNPJ
83.102.509/0001-72

ENDEREÇO
AVENIDA PREF. FREDERICO HEYSE, 1386

CIDADE MAFRA | ESTADO SC | TELEFONE **(47) 3641-4000**

PREFEITURA MUNICIPAL DE MAFRA
83.102.509/0001-72

PROJETO DE PAVIMENTAÇÃO
RUA VEREADOR GUMERCINDO MARES, MAFRA/SC

CONTEÚDO
PROJETO GEOMÉTRICO
PROJETO DE SINALIZAÇÃO
TABELA MOVIMENTAÇÃO DE TERRA

LEVANTAMENTO TOPOGRÁFICO
Eng. Andrew Carlos Kuhl Jr., Guisenberg Pereira dos Santos e Vallleur Jansiewicz

DESENHO
AMPLIAHORTE

RESPONSÁVEL TÉCNICO

RESPONSÁVEL TÉCNICO

ART

ESCALA INDICADA

DATA **DEZ/2025**

PRANCHA **01/03**

Prefeitura de **Mafra**

FOLHA A2